



# ROWEROWE WĘDRÓWKI PO GMINIE BRZOSTEK



TOWARZYSTWO MIŁOŚNIKÓW  
ZIEMII BRZOSTECKIEJ





Rowerowe wędrówki po gminie Brzostek  
opracowane przez zespół członków  
Towarzystwa Miłośników Ziemi Brzosteckiej  
w Brzostku

Wyznaczenie tras  
Krzysztof Kolbusz

Opracowanie merytoryczne  
Krzysztof Kolbusz, Wiesław Tyburowski

Konsultacja  
ks. Bogdan Stanaszek

Zdjęcia  
Paweł Batycki, Stanisław Cholewiak

Projekt graficzny, mapa i skład komputerowy  
Paweł Batycki

Wszelkie prawa zastrzeżone  
© copyright by TMZB w Brzostku

Projekt sfinansowano ze środków  
Funduszu Składowego Ubezpieczenia Społecznego Rolników  
w Warszawie

Druk  
Mała Poligrafia Redemptorystów w Tuchowie

ISBN 83-901833-8-2

TMZBzrostek@interia.pl

Brzostek 2006

## Wstęp

Przewodnik zawiera opisy 4 szlaków rowerowych o łącznej długości prawie 70 km. Zostały one opracowane, opisane i wytyczone w terenie przez Towarzystwo Miłośników Ziemi Brzosteckiej. Staraliśmy się, by opis każdej trasy rowerowej był jak najbardziej przejrzysty i zwięzły. Z pewnością każdego coś zaciekaWi; jednych piękna przyroda i krajobrazy, innych zabytki, a jeszcze innych urok i atmosfera naszego miasteczka. Opis trasy przeplatany jest krótką charakterystyką miejsca, rzeczy lub zabytku godnego uwagi.

Pierwsza trasa „**Doliną Gogołówki**” o długości około 12 km swoim zasięgiem obejmuje cztery miejscowości: Brzostek, Opacionkę, Januszkowice oraz Klecie. Jest to trasa bardzo łatwa, przebiegająca mało ruchliwymi drogami. Możemy podziwiać najstarsze obiekty sakralne, dwory oraz osobliwości przyrody położone w dolinie potoku Gogołówki.

Trasa druga „**Brzostecką doliną Wisłoki**” również nie należy do tras trudnych. Łączna długość to 13,2 km. Jadąc doliną Wisłoki myślami możemy przenieść się w czasy odległe, gdy rzeka ta miała inne koryto, gdy drogi prowadziły głównie między miastami, plebaniami, dworami. Na trasie tej można zmierzyć się z historią, zauważymy, dwory, pamiątki kultu religijnego; m.in. przydrożne krzyże, kaplice, kapliczki, mogiły, pomniki, cmentarze, a także zabytkowe budynki. Oprócz tego możemy podziwiać piękną panoramę ze wzgórz Skurowej. Trasa swym zasięgiem obejmuje też cztery miejscowości: Brzostek, Zawadkę Brzostecką, Przeczycę, Skurową.

Kolejna trasa „**Mała pętla**” jest fragmentem „Dużej pętli”. Jest to trasa łatwa i bardzo krótka jak na szlak rowerowy o długości nie przekraczającej 8 kilometrów. Swym zasięgiem obejmuje 6 cmentarzy z I wojny światowej w dwóch sąsiednich miejscowościach: Brzostku i Kleciach. Można potraktować ją jako prelude do innych wycieczek.

Natomiast „**Duża pętla**” jest trasą trudną. Niekiedy będziemy musieli zejść z roweru ze względu na strome i długie podjazdy. Jednak urok tej trasy tkwi w tym, że możemy znaleźć się na trzech najwyższych wzniesieniach naszej gminy, z których widać piękną panoramę. Szlak swym zasięgiem obejmuje wszystkie cmentarze z I wojny światowej, a jest ich aż dwanaście; położone są w kilku miejscowościach: Brzostku, Kleciach, Januszkowicach, Bukowej, Skurowej, Przeczycy, Zawadce Brzosteckiej oraz Gorzejowej. Trasa o łącznej długości 38 km jest najdłuższą w gminie. Osoby mniej zaprawione w wędrówkach rowerowych mogą podzielić trasę na dwa, a nawet na trzy odcinki.

W przyszłości zamierzamy zwiększać liczbę tras rowerowych propagując w ten sposób jedną z najpopularniejszych form aktywnego wypoczynku, a zarazem najtańszą i dostępną dla wszystkich. Mamy nadzieję iż wycieczki rowerowe wytyczonymi trasami będą cieszyć się dużym zainteresowaniem zarówno ze strony dzieci, młodzieży jak i dorosłych.



### ***Kilka wskazówek***

#### ***„Jak bezpiecznie organizować wycieczki rowerowe”.***

Przed wyjazdem na wycieczkę rowerową jesteście zobowiązani:

- sprawdzić stan techniczny roweru;
- sprawdzić opony;
- sprawdzić obowiązkowe wyposażenie roweru tj. skuteczność działania hamulca, dzwonek, działanie światła białego z przodu, czerwonego światła z tyłu i światła odblaskowego;
- zaopatrzyć się w komplet narzędzi i zapasową dętkę;
- żądać od uczestników wycieczki posiadania karty rowerowej;
- przypomnieć zasady ruchu drogowego obowiązujące rowerzystę;
- opracować i ustalić z grupą system wzajemnej komunikacji;
- zaopatrzyć się w apteczkę pierwszej pomocy.

#### ***Organizatorzy i uczestnicy rowerowych wycieczek muszą przestrzegać następujących wskazań:***

- respektować przepisy kodeksu drogowego – to podstawowy warunek bezpieczeństwa rowerzysty;
- na wycieczkę wyjeżdżać tylko sprawnym rowerem, dostosowanym do warunków fizycznych rowerzysty, zaopatrzonym w komplet narzędzi;
- prawidłowo przymocować bagaż;
- jadąc rzędem zachować odległość 2,5 – 5 m w zależności od szybkości jazdy;
- przy zjazdach z dużych pochyłości zwiększyć odległość pomiędzy rowerzystami do 30 m, a na serpentynach i zakrętach do 50 m;
- przy zjazdach ze wzniesień nie rozpędzać roweru, nie wyprzedzać, bo takie zachowania kończą się wzajemnymi potrąceniami i upadkami;
- kolumna rowerzystów nie może liczyć więcej niż 15 uczestników wycieczki (w to wliczamy opiekunów, minimum dwóch, z przodu i tyłu kolumny);
- uczestników wycieczki zobowiązuje się do bezwzględnego przestrzegania poleceń doświadczonego organizatora rowerowych wycieczek.

## Trasa rowerowa nr 1 „Doliną Gogołówki” - trasa granatowa

### Opis ogólny:

Proponowana trasa rowerowa liczy około 12 kilometrów, jest bardzo ciekawa i należy do łatwiejszych. Przebiega po terenie równym i nie ma tu stromych podjazdów. Trasa prowadzi w większości lokalnymi, lecz asfaltowanymi drogami o dobrej nawierzchni. Natomiast krótki przejazd drogą krajową można zrealizować chodnikiem. Przejeżdżając tą trasą można zwiedzić najstarsze obiekty sakralne w gminie Brzostek, cmentarze, dwory oraz osobliwości przyrody położone w dolinie potoku Gogołówka.

### Opis szczegółowy:

Wyruszamy spod tablicy informacyjnej Gminy Brzostek (ul. Mickiewicza), drogą krajową nr 73 w kierunku południowym. Dla bezpieczeństwa najlepiej przeprowadzić rower chodnikiem, dochodzimy do Rynku i po przeciwnej jego stronie widzimy okazały obiekt:

**1. Kościół parafialny pw. Znalezienia Krzyża Świętego w Brzostku.** To neoklasycystyczna świątynia z 1816 r., wzniesiona na fundamentach i kryptach XIV-wiecznego kościoła. Wewnątrz znajduje się cenny i zabytkowy, wykonany w stylu manierystycznym ołtarz św. Leonarda z początku XVII w. Na wieży dzwon z 1521 r., wokół kamienne ogrodzenie z XIX w.

Po zwiedzeniu świątyni wychodzimy bramą wschodnią i udajemy się w prawo do widocznego na wzniesieniu cmentarza parafialnego (200 m). To najstarsza nekropolia w okolicy założona 200 lat temu. Mimo zniszczeń w czasie I i II wojny światowej zachowały się tu piękne pomniki nagrobne z końca XIX w. Na środku cmentarza znajduje się:

**2. Kaplica św. Anny.** Zbudowana w 1864 r. w stylu neogotyckim. Fundatorami byli Marian i Anna Mysłowski herbu „Nałęcz” (herb wykuty w kamieniu na wsch. stronie kaplicy). Marian Mysłowski był burmistrzem i poczmistrzem brzosteckim, autorem „Dziejów miasta Brzostku” wydanych w 1871 r.

Udajemy się dalej cmentarną aleją, a po opuszczeniu cmentarza dochodzimy do ul. Słonecznej; po czym skręcamy w lewo. Następnie jedziemy ok. 600 metrów lekkim podjazdem i po prawej stronie zobaczymy z drogi kolej-

ny obiekt, do którego prowadzi stroma droga żwirowana (100 m), a to:

**3. Pomnik Krzyż Jubileuszowy.** Wzniesiony został w 2000 r., ma 10 m wysokości i 4 m rozpiętości ramion. Przedstawia dwoistą naturę Chrystusa: Boską – symbolizowana przez powierzchnię gładką oraz ludzką – przez chropowatą.

To wzgórze jest doskonałym punktem widokowym: na dolinę Wisłoki i pasmo Liwocza.

Dla bezpieczeństwa sprowadzamy rower ze stromego podjazdu tą samą drogą i skręcamy w prawo. Dalej ul. Słoneczną jedziemy początkowo w górę, a potem zjeżdżamy i po 1,6 km trasy mijamy granicę Brzostku, i jesteśmy w Opacionce. Potem po pokonaniu 1,5 km, dojeżdżamy do drogi prowadzącej z Kleci do Fryształa, następnie skręcamy w prawo. Mijamy mostek na Gogołówce i znajdujemy się w Januszkowicach, po pokonaniu 500 m skręcamy w prawo obok tablicy Czarnorzecko-Strzyżowskiego Parku Krajobrazowego, gdzie wąską uliczką dojeżdżamy do kaplicy cmentarnej:

**4. Kaplica cmentarna pw. św. Ludwika z 1834 r.** – przeniesiona z miejsca obecnego kościoła w 1984 r. Jej fundatorami byli dawni właściciele Januszkowic – Konstanty i Maria Fihauzerowie. Pierwotnie pełniła funkcję krypty grobowej.

Następnie wracamy na drogę powiatową i już widzimy:

**5. Kościół pw. Zwiastowania Pańskiego w Januszkowicach.** Parafia eregowana w 1967 r. (wydzielona z brzosteckiej), w pobliżu Stacji Drogi Krzyżowej umiejscowione w pozostałościach dworskiego parku.

**6. Dwór w Januszkowicach.** Ten okazały obiekt klasycystyczny z pocz. XIX w. zbudowany został na planie prostokąta na wysokich murowanych piwnicach. Posiada resztki okazałej galerii kolumnowej wzdłuż frontowej ściany zachodniej. Obecnie dwór jest opuszczony i zdewastowany, grozi zawaleniem, dlatego teren wokół został ogrodzony.

Wracamy do znanej nam szosy, skręcamy w lewo i po przejechaniu 600 m widzimy po lewej stronie w odległości 100 m okazałe drzewo, to:

**7. Pomnik przyrody, ponad 600-letni dąb (1004 cm obwodu).** Według legendy w jego cieniu odpoczywała udając się na Węgry, królowa Jadwiga. Warto przejechać kilkadziesiąt metrów dalej i zobaczyć tajemnicze wzniesienie o nazwie Winna Góra. Ma ono kształt kopca i jest porośnięte lasem. Z tym wzgórzem związane są liczne legendy. Następnie wracamy do drogi, skręcamy w lewo i przejeżdżamy 2,5 km po płaskim terenie doliną Gogołówki, która płynie po prawej stronie między polami. Zbliżamy się w Kleciach do skrzyżowania z drogą krajową nr 73. Skręcamy w prawo, jedziemy chod-

nikiem i po 200 m skręcamy w lewo w uliczkę tuż przed szkołą średnią, po przebyciu 200 m widzimy rozległe stawy:

**8. Stawy w Kleciach** powstałe na wyrobiskach poźwirowych, wykorzystywane obecnie do celów rekreacyjnych.

Z powrotem udajemy się do głównej szosy, skręcamy w lewo, wjeżdżamy na chodnik i kierujemy się w stronę Brzostku. Po przebyciu 500 m mijamy punkt gastronomiczny „Bar w Kuźni”. W jego sąsiedztwie znajduje się kolejny obiekt:

**9. Zespół dworski Pawłowskich.** Od strony północnej zachowały się pozostałości po parku krajobrazowym wraz ze stawami. W środku dwór klasycystyczny z I poł. XIX w., prostokątny, parterowy, częściowo podpiwniczony, fasadą zwrócony na zachód. Obok pochodzące z tego okresu oficyna dworska, prostokątna, parterowa z mieszkalnym poddaszem. W pobliżu dawna gorzelnia oraz spichlerz, stodoły i stajnie.

Wracamy do drogi nr 73, skręcamy w prawo i po przejechaniu około 300 m, przez most na Gogołówce, ponownie skręcamy w prawo w ul. Połączówka - to już Brzostek. Krętą ulicą jedziemy 400 m lekko pod górkę. Jesteśmy na skrzyżowaniu i na wprost na niewielkim wzniesieniu widzimy kamienne schody, mur, bramę i wieżyczkę, to:

**10. Kaplica św. Leonarda i cmentarz wojskowy.** Neogotycka kaplica wzniesiona w 1890 r. w miejscu, gdzie stał niegdyś kościół parafialny fundowany w XII w., słynący z kultu św. Leonarda. Wokół najstarsze przykościelne cmentarzysko, a obecnie cmentarz wojskowy nr 220 z I wojny światowej, zbudowany w 1916 r. wg projektu Glassner Matschako. Na pow. 825 m<sup>2</sup> pochowano ponad 250 żołnierzy.

Po zwiedzeniu tej pięknej nekropolii wracamy do skrzyżowania i skręcamy w prawo, znajdujemy się na ul. Węgierskiej. Lekko po górę jedziemy ok. 1200 m, potem skręcamy w lewo w ul. Słoneczną, jedziemy prawie 600 m, mijamy znany nam kościół parafialny w Brzostku. Znajdujemy się na Rynku, po przekroczeniu ulicy na przejściu dla pieszych, podchodzimy do kaplicy:

**11. Kaplica pw. św. Jana Nepomucena** (Rynek), wzniesiona w 1816 r. Zbudowana z kamienia na rzucie prostokąta zamkniętego absydą. Fasada ozdobiona dwoma kolumnami, które wspierają wysunięty do przodu trójkątny fronton. Obok stara studnia miejska „u Jana”

To ostatni zabytkowy obiekt na tej interesującej i łatwej trasie „Doliną Gogołówek”. Możemy jeśli jesteśmy zmęczeni i głodni odpocząć w „PIZZERII” punkt gastronomiczny tuż obok.

## Trasa rowerowa nr 2 „Brzosteką doliną Wisłoki” - trasa brązowa

### Opis ogólny:

Długość tej bardzo urozmaiconej trasy wynosi tylko 13,2 km i jest ona średnio trudna. Biegnie płaską doliną Wisłoki, dlatego strome podjazdy i podejścia stanowią niespełna 15% całej trasy. Dostyc duża różnorodność zabytków, pozwoli nam odnaleźć coś co może nas zainteresować.

### Opis szczegółowy:

Wyruszamy: Brzostek – tablica informacyjna (przy ul. Mickiewicza); przekraczamy na przejściu dla pieszych ruchliwą drogą krajową nr 73 i obok budynku magistratu (siedziba Urzędu Gminy) wchodzimy w ul. Żydowską. Zjeżdżamy 50 m i widzimy okazały budynek ogrodzony metalową siatką:

**1. Synagoga żydowska** (ul. Żydowska) nazywana „bóżnicą”. Zbudowana na początku XX w. na miejscu drewnianej synagogi. Budynek przebudowany w latach pięćdziesiątych. Niegdyś było to miejsce modlitwy ludności wyznania mojżeszowego; obok istniała też rytualna łaźnia. Żydzi osiedlali się w Brzostku w pierwszych latach XIX stulecia, w 1921 r. mieszkało ich 479 osób. Izraelska gmina wyznaniowa Brzostek skupiała wówczas 20 okolicznych miejscowości i liczyła 745 mieszkańców. Los ich był bardzo tragiczny w czasie II wojny światowej. W sierpniu 1942 roku Niemcy wywieźli i rozstrzelali w lesie w Krajowicach wszystkich Żydów z brzostckiego getta.

Następnie przejeżdżamy ul. Zieloną, po 100 m dojeżdżamy do ul. Mysłowskiego, skręcamy w lewo i po 150 m widzimy po prawej stronie duży, parterowy, biały budynek, to:

**2. Oficyna dworska** (ul. M.N. Mysłowskiego) klasycystyczna powstała w XIX stuleciu. Budynek z cegły, prostokątny, parterowy, podpiwniczony, dach siodłowy, od frontu portyk wsparty na drewnianych słupach. Obok fundamenty zniszczonego pałacu.

Wyruszamy dalej i po 50 m skręcamy w lewo ul. Gryglewskiego. Jedziemy cały czas prosto 600 m, początkowo po równinie, potem droga pnie się w górę. Żwirowana droga (200 m), doprowadza nas na wzniesienie, zwane niegdyś Winnicą, stąd rozpościerają się urocze widoki na Brzostek. Punkt widokowy –

doskonała panorama Brzostku oraz doliny Wisłoki i potoku Słony od strony północnej. Dalej po prawej stronie wznosi się Pasma Liwocza (561 m n.p.m.) – to najwyższe wzniesienie w okolicy należące do Pogórza Ciężkowickiego. Następnie patrząc na wprost i po lewej stronie widzimy Wzgórza (Działy) Januszkowickie i Gogołowskie. Na południu w oddali widać fragment pasma Magury.

Zjeżdżamy ostrożnie tą samą drogą i po 600 m skręcamy w lewo w ul. Przedmieście. Po przejechaniu 800 m jesteśmy na skrzyżowaniu z ul. Szkotnia (uwaga znak STOP) i skręcamy w prawo. Jadąc ul. Szkotnia (200 m) mijamy zdewastowany cmentarz:

**3. Cmentarz Żydowski** (ul. Szkotnia) - miejsce pochówku około 500 Żydów. Zniszczony w czasie okupacji hitlerowskiej, po wojnie zdewastowany (miejsce to czeka na pamiątkowy obelisk).

Po przejechaniu dalszych 200 m, po prawej stronie drogi zobaczymy na małej skarpie metalowy krzyż to:

**4. Cmentarz choleryczny** (ul. Szkotnia). Obelisk - metalowy krzyż i kamień, miejsce pochówku 10 osób zmarłych na cholera w 1831 r.

Spod obelisku jedziemy dalej tą samą ulicą i po 50 m skręcamy w lewo w ul. Stara Droga. Nazwa ta informuje nas, że jesteśmy na średniowiecznym szlaku prowadzącym do Pilzna. Obecnie ta płaska droga jest wyłożona nową nawierzchnią asfaltową. Jadąc wygodnie podziwiamy fragment doliny Wisłoki i okoliczne wzniesienia. Po pokonaniu 1200 m zobaczymy zabytkowy obiekt:

**5. Kapliczka słupowa** (ul. Stara Droga) z połowy XVIII w. zbudowana z kamienia (obecnie otynkowana). Pełniła również rolę słupa granicznego między posiadłościami opactwa tynieckiego, a dobrami szlacheckimi. Z tym miejscem związane są liczne legendy o ukrytych skarbach.

Mijamy powyższą kapliczkę i jesteśmy w Zawadce Brzosteckiej. W odległości 200 m skrzyżowanie, a po prawej stronie znajduje się okazały obiekt:

**6. Dwór Długoszewskich** z końca XVIII stulecia. W 1916 r. przebudowany, nadano mu wygląd eklektyczny, założony na kształt litery L. Od strony północno-wschodniej ma oszkarpowane naroże. Ten parterowy i podpiwniczony budynek otaczają resztki parku dworskiego.

Przez skrzyżowanie jedziemy prosto wąską asfaltowaną drogą ok. 500 m. Potem wjeżdżamy w polną dróżkę i po przejechaniu 500 m zobaczymy inną dróżkę prowadzącą w bok, obok słup transformatorowy. Na prawo na skraju lasu zauważymy kamienny pomnik. Idziemy na stromą górę ścieżką między domami i polami (ok. 300 m). Od pomnika prowadzą pozostałości kamiennych schodów do położonej na zboczu wzgórza małej nekropolii, którą warto dokładnie obejrzeć, to:

**7. Cmentarz wojskowy z I wojny światowej nr 226** (Zawadka Brzostocka). Zbudowany w 1916 r. wg projektu por. G. Rossmanna. Pochowani są tam żołnierze polegli w czasie „bitwy o Brzostek” w maju 1915 r. w ramach tzw. „operacji gorlickiej”. To jeden z najpiękniejszych cmentarzy w okolicy, położony na zboczu łagodnego wzniesienia. Prowadzą do niego kamienne schody, a w najwyższej jego części znajduje się monumentalny krzyż z piaskowca. Na pow. 1015 m<sup>2</sup> spoczywa 137 żołnierzy austro - węgierskich i rosyjskich.

Wracamy tą samą ścieżką i podziwiamy dolinę Wisłoki oraz pasmo Liwocza. Po zejściu dojeżdżamy (50 m) do drogi krajowej nr 73. Ostrożnie włączamy się do ruchu i po przejechaniu 200 m skręcamy w lewo na drogę do Przeczycy. Jedziemy tą szosą prawie 2,3 km przejeżdżając przez most na Wisłocę. Potem mijamy skrzyżowanie dojeżdżamy do okazałego budynku, to:

**8. Dwór Kaczorowskich w Przeczycy** zbudowany pod koniec XIX stulecia w stylu eklektycznym. Zadbany budynek piętrowy (obecnie Szkoła Podstawowa), od strony frontowej ozdobny portyk. W sąsiedztwie zachował się murowany spichlerz, a wokół dworu resztki parku krajobrazowego z figurą Matki Bożej na kamiennym postumencie z 1920 r.

Następnie zjeżdżamy ulicą w dół, w stronę świątyni położonej na sąsiednim pagórku to:

**9. Sanktuarium Matki Bożej Przeczyckiej.** Parafia w Przeczycy powstała pod koniec XIV w. Obecna trzynawowa, neogotycka świątynia została wzniesiona w latach 1904-1906. W jej wnętrzu znajduje się historyczne wyposażenie z XVIII-XIX w. Najcenniejszym zabytkiem jest Cudowna Figura Matki Bożej umieszczona w ołtarzu głównym. Figura pochodzi z końca XV stulecia, a wielowiekowy kult Matki Bożej Przeczyckiej został zwieńczony koronacją w 1925 r., a potem rekoronacją w 1975 r. dokonaną przez kardynała Karola Wojtyłę. Uroczyste odpusty odbywają się 15 sierpnia, które gromadzą licznych pielgrzymów z okolicznych miejscowości.

Po zwiedzeniu kościoła udajemy się na pobliski cmentarz parafialny, gdzie w jego starej części znajduje się:

**10. Cmentarz wojskowy z I wojny światowej nr 228 w Przeczycy.** Na powierzchni 171 m<sup>2</sup> znajduje się jeden grób masowy i 39 pojedynczych. Ozdobna brama wejściowa, w tylnej ścianie półkolistą kamienną ścianą z tablicą inskrypcyjną i krzyżem.

Udajemy się następnie szosą do Skurowej. Najpierw zjazd (300 m), później długi, stromy podjazd (1300 m) i zbliżamy się do skrzyżowania, które prze-

jeżdżamy łukiem lekko w lewo. Po 500 m mijamy piętrowy dom z cegły (po lewej stronie), skręcamy w żwirowaną drogę i osiągamy punkt widokowy w Skurowej, ukazuje się doskonała panorama Doliny Wisłoki od lewej strony widać Zawadkę, Brzostek i Klecie. W oddali pasmo Klonowej Góry i najwyższe szczyty Pogórza Strzyżowskiego – Bardo (534 m n.p.m.) i Chełm (528 m n.p.m.). Wracamy do drogi asfaltowej, stromy zjazd na odcinku 600 m doprowadza nas do skrzyżowania. Skręcamy w lewo (droga w prawo prowadzi do Błażkowej, a dalej do Góry Liwocz), po kilkudziesięciu metrach zobaczymy po lewej stronie:

**11. „Skalki” w Skurowej** u podnóża rzeki Wisłoki – najokazalsze skalne obiekty w Gminie Brzostek. Warto dodać, że w 1916 r. pobierano stąd kamień wykorzystywany do budowy cmentarzy wojskowych.



Droga prowadzi nas do mostu na Wisłoce, a następnie do centrum Brzostku. Po lewej stronie na budynku Domu Kultury zauważymy:

**12. Tablicę** upamiętniającą pacyfikację Brzostku dokonaną przez Niemców 20 czerwca 1944 r. Wmurowano ją w 1987 r., a na niej umieszczono nazwiska ofiar.

W pobliżu po lewej stronie przy skrzyżowaniu ul. 20-go Czerwca i ul. Mickiewicza znajdujemy:


**13. Kapliczkę słupową - pomnik.** Obelisk z XVII lub XVIII w. wzniesiony na mogiłach mieszczan pomordowanych przez wojska Rakocznego w 1657 r. lub w czasie trzeciej wojny północnej przez Szwedów.

Stąd już tylko 200 m i znajdujemy się na Brzosteckim Rynku. Gdzie możemy skorzystać z menu punktu gastronomicznego „PIZZERIA”.



KAPLICA ŚW. ANNY  
BRZOSTEK

KOŚCIÓŁ PARAFIALNY  
BRZOSTEK



KAPLICA CMENTARNA  
JANUSZKOWICE



KRZYŻ JUBILEUSZOWY  
BRZOSTEK



KOŚCIÓŁ PARAFIALNY  
JANUSZKOWICE



DWÓR  
JANUSZKOWICE



DĄB  
JANUSZKOWICE



SYNAGOGA ŻYDOWSKA  
UL. KRÓLOWEJ JADWIGI



STAWY  
KLECIE



OFICyna DWORSKA  
UL. M.N.MYSŁOWSKIEGO



CMENTARZ CHOLERYCZNY  
UL. SZKOTNIA



ZESPÓŁ DWORSKI PAWŁOWSKICH  
KLECIE



KAPLICA ŚW. LEONARDA  
I CMENTARZ WOJSKOWY



KAPLICA PW. ŚW. JANA  
BRZOSTEK



KAPLICZKA SŁUPOWA  
UL. STARA DROGA



DWÓR DŁUGOSZEWSKICH  
ZAWADKA BRZOSTECKA




**CMENTARZ WOJSKOWY NR 226**  
ZAWADKA BRZOSTECKA



**TABLICA**  
UL. 20-GO CZERWCA



**KAPLICZKA SŁUPOWA**  
UL. A. MICKIEWICZA



**SANKTUARIUM MATKI**  
**BOŻEJ PRZECZYCKIEJ**



**DWÓR KACZOROWSKICH**  
PRZECZYCA



**CMENTARZ WOJSKOWY NR 223**  
BRZOSTEK



**CMENTARZ WOJSKOWY NR 224**  
BRZOSTEK



**CMENTARZ WOJSKOWY NR 228**  
PRZECZYCA



**CMENTARZ WOJSKOWY NR 225**  
BRZOSTEK



**SKALKI**  
SKUROWA



# ROWEROWE WĘDRÓWKI PO GMINIE BRZOSTEK



**LEGENDA TRAS ROWEROWYCH**

- START -- META
- TRASA NR 1 GRANATOWA
- TRASA NR 2 BRĄZOWA
- TRASA NR 3 ZIELONA
- TRASA NR 4 CZERWONA



© BY TMZB



CMENTARZ WOJSKOWY NR 220



CMENTARZ WOJSKOWY NR 221

KLECIE



CMENTARZ WOJSKOWY NR 222

UL. RÓWNIÉ • 421,6



CMENTARZ WOJSKOWY NR 217

JANUSZKOWICE



CMENTARZ WOJSKOWY NR 218

BUKOWA



CMENTARZ WOJSKOWY NR 229

SKUROWA



GROBOWIEC

BRZOSTEK



GROBY SAPERÓW - 1945R.

BRZOSTEK



CMENTARZ WOJSKOWY NR 227

GORZEJÓWA



GROBY OFIAR PACYFIKACJI - 20VI1944R.

BRZOSTEK



TABLICA INFORMACYJNA

JANUSZKOWICE



# KAPLICZKI



ZAWADKA BRZOSTECKA

GÓRY



KAPLICA CMENTARNA

PRZECZYCA



SKUROWA



ZAWADKA BRZOSTECKA



BUKOWA

# PRZYRODA



RZEKOTKA DRZEWNIA



BOCIAN BIAŁY



SALAMANDRA PLAMISTA



SOWA USZATKA



KOZIOŁ SARNY



GIL



BÓBR



TYGRZYK PASKOWANY



KŁOKOCZKA POŁUDNIOWA



ZASKRONIEC



JEŻ



KOPIEC MRÓWEK



# BRZOSTECKIE PANORAMY



PANORAMA BRZOSTKU OD STRONY OKRĄGLEJ



PANORAMA BRZOSTKU OD STRONY SKUROWEJ

## Trasa rowerowa nr 3 „Mała pętla” cmentarze z I wojny światowej - trasa zielona

### Opis ogólny:

Szlak ten jest jednym z krótszych, łączna długość trasy to 7,5 km. Zważywszy na długość i płaski teren jazdy, a nawet dużo łagodnych zjazdów jest bardzo łatwy. „Mała pętla” jest fragmentem czwartej trasy rowerowej tzw. „Dużej pętli”, z którą łączy się dwukrotnie. Tematem trasy są cmentarze z I wojny światowej, co może szczególnie zainteresować młodzież szkolną.

### Opis szczegółowy:

*Początek szlaku: Brzostek – tablica informacyjna przy ul. Mickiewicza naprzeciwko budynku „Starej Kasy” z lewej okazały budynek magistratu mieszczący Urząd Gminy. Wjeżdżamy w Rynek od strony północnej następnie skręcamy w lewo w ul. Szkolną jadąc łukiem w prawo pod górę i po 500 m dojeżdżamy do cmentarza parafialnego, gdzie na obrzeżu mamy trzy cmentarze:*

- 1. Cmentarz wojskowy z I wojny światowej nr 223;** mogiła zbiorowa o powierzchni 26 m<sup>2</sup>, otoczona rurami stalowymi na niskich, betonowych słupkach. Z przodu duży krzyż na betonowym cokole z inskrypcjami informującymi, że pochowano tu 42 żołnierzy z 18, 21, 36 i 69 pułku piechoty armii austro-węgierskiej.
- 2. Cmentarz wojskowy z I wojny światowej nr 224;** mogiła zbiorowa, podobnej konstrukcji do wcześniejszej (nr 223) o większej powierzchni (52 m<sup>2</sup>). Pochowano tu 97 żołnierzy z 18, 21, 36 i 69 pułku piechoty armii austro-węgierskiej.
- 3. Cmentarz wojskowy z I wojny światowej nr 225;** duża mogiła zbiorowa projektu G. Rossmana. Obiekt na planie trapezu, o powierzchni 235 m<sup>2</sup>, otoczony metalowymi kratami na niskich kamiennych słupach. Wysoki, kamienny pomnik centralny z kutym krzyżem na szczycie i piękną płaskorzeźbą głowy Chrystusa w koronie cierniowej. Pochowano tu 65 żołnierzy austro-węgierskich i 97 rosyjskich.

*Następnie prowadząc rower główną aleją możemy zobaczyć zabytkowe groby, pomniki oraz kwatery żołnierzy z II wojny światowej. Pośrodku kaplica cmentarna opisywana w pierwszej trasie rowerowej. Po wyjściu tylną bramą kierujemy się w prawo do ul. Słonecznej. Według oznakowania szlak zielony*



ny skręca w prawo, gdzie przez pewien czas pokrywa się ze szlakiem czerwonym. Jedziemy przez około 200 m na skrzyżowaniu skręcamy w lewo w ul. Węgierską, (do końca XVIII w. prowadził tędy szlak handlowy na Węgry) gdzie po przejechaniu 1200 m dojeżdżamy do skrzyżowania z ul. Połączówka. Z lewej strony widać kamienny mur okalający kaplicę św. Leonarda i cmentarz:

**4. Cmentarz wojskowy z I wojny światowej nr 220;** cmentarz na planie prostokąta, otoczony kamiennym murem. Kuta brama wejściowa. Na mogiłach niskie, betonowe stele z krzyżami żeliwnymi czterech typów. Na powierzchni 825 m<sup>2</sup>, pochowanych ponad 250 żołnierzy w 2 mogiłach zbiorowych i 188 pojedynczych.

Po stromym zejściu z cmentarza (trasa zielona rozdziela się z trasą czerwoną) jedziemy na wprost ul. Połączówka. Prawie cały czas mamy z „górką”. Po około 400 m skręcamy w lewo w ul. Łukasiewicza - to droga krajowa, bardzo ruchliwa stąd proponujemy jazdę chodnikiem, po 300 m skręcamy w prawo przed Barem w Kuźni (punkt gastronomiczny: „Bar w Kuźni”), za Domem Ludowym. Nasza trasa wiedzie drogą krętą raz w prawo raz w lewo z drogi asfaltowej przechodzi w drogę gruntową. Po przejechaniu 600 m (przed rzeką Wisłoką) za domem wolnostojącym z prawej jest cmentarz (można podejść tzw. ścieżką):

**5. Cmentarz wojskowy z I wojny światowej nr 221;** duża mogiła zbiorowa o powierzchni 50 m<sup>2</sup>, otoczona parami stalowych rur na niskich betonowych słupkach. Z tyłu betonowy krzyż łański ze stalową glorią. Na podstawie tablica inskrypcyjna z napisem: „31 żołnierzy austro-węgierskich, którzy polegli pod Brzostkiem w maju 1915 r.”

Wracamy do drogi krajowej, kierujemy się w lewo, nasza trasa łączy się z trasą czerwoną. Jedziemy wzdłuż ulicy chodnikiem po około 700 m skręcamy w lewo (punkt gastronomiczny: „Restauracja AMA”) jeśli wcześniej nie robiliśmy przerwy teraz możemy zjeść i odpocząć, następny punkt gastronomiczny w Brzostku w Rynku PIZZERIA. Ulicą Równie jedziemy około 1 km, z prawej podziwiamy panoramę Brzostku oraz wzgórze cmentarza parafialnego następnie łukiem w prawo i po zabudowaniach z prawej strony wyłoni się na cmentarz:

**6. Cmentarz wojskowy z I wojny światowej nr 222;** (ul. Równie) duża mogiła zbiorowa w podobnym stylu jak opisana wcześniej. Na ścianie czołowej krzyż łański ze stylizowaną koroną cierniową i tablica inskrypcyjna: „46 żołnierzy austro-węgierskich, którzy polegli pod Brzostkiem w maju 1915 r.” Powierzchnia 72 m<sup>2</sup>.

Jadąc dalej 400 m możemy nadal podziwiać panoramę Brzostku. Na krzyżówce skręcamy w prawo w ul. 20-go Czerwca (trasa zielona). Po przejechaniu 700 m na łuku w lewo (uwaga! bardzo niebezpieczny i mało widoczny

zakręt, trzymamy się blisko prawej strony jezdni) jedziemy pod lekkie wzniesienie następnie na skrzyżowaniu skręcamy w prawo ciągle jadąc pod górę zbliżamy się do centrum, jeszcze raz w prawo i po krótkim odcinku wjeżdżamy do Rynku. Jeśli wcześniej zaabsorbowani wycieczką nie robiliśmy przerwy zapraszamy na smaczną pizzę (punkt gastronomiczny: „PIZZERIA”).



## Trasa rowerowa nr 4 „Duża pętla” cmentarze I wojny światowej – trasa czerwona

### Opis ogólny:

Szlak należy do trudnych ze względu na długość – około 38 km, dużą różnicę wzniesień oraz fragmenty o nie najlepszej nawierzchni. Daje za to piękne i niepowtarzalne widoki z trzech dużych wzniesień. Trasa swoim zasięgiem obejmuje wszystkie cmentarze z I wojny światowej, a jest ich na terenie gminy Brzostek aż dwanaście. Tak jak „Mała pętla” tak i „Duża pętla” może być ciekawym tematem na wycieczkę historyczną dla młodzieży szkolnej.

### Opis szczegółowy:

Początek trasy Brzostek – tablica informacyjna (przy ul. Mickiewicza). Wjeżdżamy w Rynek, następnie skręcamy w lewo w ul. Szkolną, trzymamy się oznakowań czyli koloru czerwonego na szczycie wzniesienia po przejechaniu 0,5 km cmentarz parafialny, a na jego skraju:

- 1. Cmentarz wojskowy z I wojny światowej nr 223;** mogiła zbiorowa o powierzchni 26 m<sup>2</sup>, otoczona rurami stalowymi na niskich, betonowych słupkach. Z przodu duży krzyż na betonowym cokole z inskrypcjami o liczbie pochowanych; 42 żołnierzy z 18, 21, 36 i 69 pułku piechoty z armii austro-węgierskiej.
- 2. Cmentarz wojskowy z I wojny światowej nr 224;** mogiła zbiorowa, podobnej konstrukcji do wcześniejszej (nr 223) o większej powierzchni (52 m<sup>2</sup>). Pochowanych 97 żołnierzy z 18, 21, 36 i 69 pułku piechoty armii austro-węgierskiej.
- 3. Cmentarz wojskowy z I wojny światowej nr 225;** duża mogiła zbiorowa projektu G. Rossmana. Obiekt na planie trapezu, o powierzchni 235 m<sup>2</sup>, otoczony metalowymi kratami na niskich kamiennych słupach. Wysoki, kamienny pomnik centralny z kutym krzyżem na szczycie i piękną płaskorzeźbą głowy Chrystusa w koronie cierniowej. Pochowanych 65 żołnierzy armii austro-węgierskiej i 97 rosyjskich.

Następnie podążamy główną aleją cmentarza, idąc rozglądamy się na boki, gdyż możemy zobaczyć zabytkowe pomniki, a także mogiły żołnierzy z II wojny światowej. Wychodzimy tylną bramą. Wsiadamy na rower i po kilkudziesięciu

sięciu metrach dojeżdżamy do krzyżówki z ul. Słoneczną, trzymając się szlaku skręcamy w prawo, po 200 m droga doprowadzi nas do skrzyżowania, gdzie skręcamy w lewo. Jedziemy ul. Węgierską (tak jak trasą zieloną „Małą pętłą”), po przejechaniu 1200 m z lewej wzniesienie cmentarne otoczone kamiennym murem:

**4. Cmentarz wojskowy z I wojny światowej nr 220;** cmentarz na planie prostokąta, otoczony pełnym murem. Kuta brama wejściowa. Na mogiłach niskie, betonowe stele z krzyżami żeliwnymi czterech typów. Na powierzchni 825 m<sup>2</sup>, pochowanych ponad 250 żołnierzy w 2 mogiłach zbiorowych i 188 pojedynczych.

Po stromym zejściu z cmentarza trasa czerwona rozdziela się z trasą zieloną, ruszamy w lewo, objeżdżamy cmentarz (na wzniesieniu od strony południowo-wschodniej wyryta data budowy cmentarza). Krótki zjazd w prawo, następnie pokonujemy wzniesienie ul. Południową, jedziemy i po 1700 m jesteśmy na skrzyżowaniu gdzie skręcamy w prawo (łąącząc się ze szlakiem granatowym). Droga asfaltowa doprowadzi nas po 1600 m do skrzyżowania dróg Klecie-Frysztak. Skręcamy w prawo i już po 100 m za mostem skręcamy w lewo. Następne skrzyżowanie przejeżdżamy na wprost kierując się cały czas na południe przez 500 m, dojeżdżamy do bardzo stromego podjazdu, z którym zmagamy się przez około 2 km. Przed wjazdem do lasu patrząc w stronę północną (w tył), możemy podziwiać piękną panoramę punkt widokowy – w oddali widoczna: Góra Klonowa (454,1 m n.p.m.), Góra Bardo (533,8 m n.p.m.). Na samym wzniesieniu skręcamy w prawo (w drogę żwirową) i po 800 m dojeżdżamy do cmentarza:

**5. Cmentarz wojskowy z I wojny światowej nr 217, w Januszkowicach;** obiekt na planie prostokąta, otoczony betonowymi słupkami. W ścianie tylnej półkolisty występ z pełnego muru, otaczający kuty krzyż na betonowym cokole. Pośrodku 7-metrowy betonowy krzyż z tablicą inskrypcyjną. Na powierzchni 979 m<sup>2</sup>, pochowano 114 żołnierzy armii austro-węgierskiej oraz 113 Rosjan w mogiłach pojedynczych.

Stąd kierujemy się na prawo na zachód podziwiając piękną panoramę punkt widokowy; z prawej strony Klecie i na wzniesieniu Brzostek, na wprost Góra Liwocz (562,1 m n.p.m.) z widocznym krzyżem. W razie potrzeby możemy skorzystać z dwóch zjazdów w kierunku Kleci (po 900 m i 1400 m od cmentarza). Jadąc dalej z prawej strony mijamy przekaźnik sieci komórkowej, drogą asfaltową skręcamy w lewo następnie w prawo i zjeżdżamy 700 m bardzo stromym zjazdem w kierunku miejscowości Bukowa Budy. Na skrzyżowaniu skręcamy w prawo. Zjeżdżamy jeszcze kolejne 500 m, następnie krótki pod-

jazd, z prawej wyłoni się kaplica pw. Przemienienia Pańskiego. Jedziemy powoli, a po kolejnych 400 m dojeżdżamy do drogi krajowej Jasło-Brzostek-Pilzno, skręcamy w prawo i najlepiej ze względu na duży ruch jedziemy chodnikiem. Po 200 m mijamy kaplicę następnie po 500 m po prawo tablica informacyjna o położeniu cmentarza wojskowego nr 218. Znajduje się on na stromym zboczu w odległości 300 m za domostwem:

**6. Cmentarz wojskowy z I wojny światowej nr 218 w Bukowej;** zajmuje pow. 7200 m<sup>2</sup>. Jest to największy pod względem powierzchni obiekt okręgu. Posiada on układ rozproszony. Tarasowe pola grobowe połączone są krętymi ścieżkami. Duży centralny obelisk z kamienia z krzyżem łańcuchowym na szczycie. Żołnierzy austriackich i rosyjskich pochowano w 158 pojedynczych mogiłach.

Po powrocie do drogi krajowej jedziemy nadal trzymając się blisko pobocza (duże niebezpieczeństwo! brak chodników), mijamy kaplicę słupową (200 m), krzyż przydrożny (700 m) zaś po kolejnych 400 m z lewej widoczne są wyrobiska żwirowe „stawy”. Za skrzyżowaniem warto zjechać na chodnik. Po lewej stronie zostawiamy szkołę średnią, następnie po 700 m dojeżdżamy do punktu gastronomicznego „Bar w Kuźni”, miejsca gdzie można odpocząć i coś zjeść. Bar stoi w obrębie dawnych zabudowań dworskich właścicieli Pawłowskich. Pora na rekonesans przejechaliśmy około 15,7 km. Jesteśmy w połowie trasy, w tym miejscu możemy ze względu na zmęczenie pozostawić drugą część na kolejną wycieczkę. Jeśli mamy dość sił ruszamy poza Dom Ludowy drogą krętą, po przejechaniu 600 m po prawej zobaczymy dom, za nim w głębi między polami cmentarz:

**7. Cmentarz wojskowy z I wojny światowej nr 221;** duża mogiła zbiorowa o powierzchni 50 m<sup>2</sup>, otoczona parami stalowych rur na niskich betonowych słupkach. Z tyłu betonowy krzyż łańcuchowy ze stalową glorią. Na podstawie tablica inskrypcyjna z napisem: „31 żołnierzy austro-węgierskich, którzy polegli pod Brzostkiem w maju 1915 r.”

Po powrocie na drogę krajową jedziemy w kierunku centrum Brzostku (w lewo). Po około 700 m znów skręcamy w lewo. Jeśli nie robiliśmy przerwy wcześniej to mamy teraz możliwość zjeść i odpocząć punkt gastronomiczny; „Restauracja AMA”. Dalsza część trasy prowadzi ul. Równie. W trakcie jazdy możemy podziwiać, patrząc w prawo panoramę Brzostku. Po ostrym zakręcie w prawo za zabudowaniami po przejechaniu 1 km wyłoni się cmentarz:

**8. Cmentarz wojskowy z I wojny światowej nr 222;** duża mogiła zbiorowa w podobnym stylu jak opisana wcześniej. Na ścianie czołowej krzyż łańcuchowy ze stylizowaną koroną cierniową i tablica inskrypcyjna: „46 żoł-

nierzy austro-węgierskich, którzy polegli pod Brzostkiem w maju 1915 r.” Powierzchnia 72 m<sup>2</sup>.

Ruszamy (z prawej panorama Brzostku z lewej wzniesienia Skurowej), po 400 m skręcamy w lewo i po kolejnych 400 m przejeżdżamy most na rzece Wisłoka (niegdyś istniała tutaj przeprawa promowa dla pieszych i pojazdów). Przy wjeździe na most z prawej strony pamiątkowa tablica z datą budowy. Skręcamy w lewo jedziemy u podnóży gór, po prawej stronie widoczne „skałki” po 600 m skręt w prawo. Czekają nas ostre podjazdy, po przejechaniu 600 m zalecamy odpocząć, punkt widokowy; należy podejść kilkadziesiąt metrów w prawo by zobaczyć piękną panoramę Brzostku. Po kolejnych 600 m skręcamy na skrzyżowaniu w lewo za Dom Ludowy w kierunku Błażkowej i po przejechaniu około 1,5 km zauważymy cmentarz:

**9. Cmentarz wojskowy z I wojny światowej nr 229 w Skurowej;** o powierzchni 181 m<sup>2</sup> ogrodzony metalowymi rurami na kamiennych słupkach. W tylnej ścianie duży, betonowy krzyż łańcuchowy ze stylizowaną koroną cierniową. Na jego cokole tablica inskrypcyjna. Na mogiłach betonowe stele z żeliwnymi krzyżami maltańskimi i lotaryńskimi na licach.

Wracamy do skrzyżowania i skręcamy w lewo - kierunek Przeczyca. Uważamy na stromy zjazd na odcinku 1300 m, następnie krótki podjazd 300 m z lewej widoczna kaplica przy wejściu na cmentarz parafialny Przeczyca, gdzie w głębi z lewej strony znajduje się cmentarz:

**10. Cmentarz wojskowy z I wojny światowej nr 228 w Przeczycu;** według projektu por. Rossmana. Mogiła na powierzchni 171 m<sup>2</sup> mieści jeden grób masowy i 39 pojedynczych. Cmentarz na planie prostokąta. Ozdobna brama wejściowa, w tylnej części półkola ściana z tablicą inskrypcyjną i krzyżem.

Przejeżdżając przez Przeczycę z prawej widzimy Sanktuarium Matki Boskiej Przeczyckiej, po 500 m skręcamy w prawo w niedalekiej odległości przejeżdżamy przez rzekę Wisłokę. Warto wspomnieć, że pierwszy most zbudowano tu w 1910 r., a został on wysadzony w czasie działań wojennych I wojny światowej. Po 1800 m dojeżdżamy do drogi krajowej, jedziemy w prawo około 200 m, gdzie skręcamy w lewo, dojazd z dojściem około 300 m, na skraju lasu odnajdziemy cmentarz:

**11. Cmentarz wojskowy z I wojny światowej nr 226 w Zawadce Brzostekiej;** powstały w 1916 r. według projektu G. Rossmana. W najwyższej części monumentalny krzyż z piaskowca. Na pow. 1015 m<sup>2</sup> spoczywa 137 żołnierzy austro-węgierskich i rosyjskich. Przed wejściem kamienna kapliczka wskazująca początek alejki cmentarnej.

Po powrocie na drogę krajową jedziemy w lewo blisko 800 m do kolejnego skrzyżowania (najlepiej chodnikiem-droga bardzo ruchliwa). Skracamy w lewo i po 200 m przejeżdżamy przez krzyżówkę, z lewej strony zostawiamy zabytkowy dwór Długoszewskich i resztki parku. Następnie musimy pokonać stromy podjazd na odcinku 1800 m. Po drodze mijamy kaplicę oraz punkt widokowy – za nami panorama Brzostku. Na wzniesieniu i skrzyżowaniu kierujemy się na wprost drogą żwirową przez około 600 m, następnie skręcamy w prawo w jar leśny, jeszcze 300 m i z lewej z drzew „wyłoni się” cmentarz:

**12. Cmentarz wojskowy z I wojny światowej nr 227 w Gorzejowej;** obiekt o nieregularnym kształcie. Wysoki centralny krzyż drewniany na betonowym postumencie z inskrypcją, otoczony kutym ogrodzeniem. Na powierzchni 1127 m<sup>2</sup> znajduje się 159 mogił pojedynczych i 10 zbiorowych. Następnie powrót do skrzyżowania, jedziemy w lewo w kierunku Siedlisk, po 800 m skręcamy w prawo w drogę żwirową gdzie, przez 1400 m zjeżdżamy w kierunku Brzostku; podziwiając piękną panoramę. Na skrzyżowaniu skręcamy w prawo w ul. Szkotnia, kierując się do centrum. Po przejechaniu około 1 km na zbieżności z lewej strony, mijamy młyn, krzyż wskazujący mogiłę zmarłych na cholera (1831 r.). Jadąc dalej po około 600 m dojeżdżamy do drogi krajowej, skręcamy w lewo kierując się do Rynku. Najbliższym punktem gastronomicznym, gdzie można zjeść i odpocząć jest „PIZZERIA”.

## BIBLIOGRAFIA

- Frodyma R., Galicyjskie cmentarze wojskowe. Przewodnik, tom 2. Okolice Tarnowa, Pruszków 1997.
- Kodeks Drogowy 2003, dodatek do „Gazety Prawnej”.
- Stanaszek B., Brzostek i okolice, wyd. 3, Brzostek 1997.
- „Wiadomości Brzostockie” 2006, nr 4 (108), nr 5 (109), nr 6 (110), nr 7 (111) s. 19.
- Mapa administracyjno-turystyczna. Województwo Podkarpackie, 1:250 000, Wydawnictwo BiK.

## INFORMACJA PRAKTYCZNA

### Baza noclegowa:

- GOSiR Brzostek; ul. Okrągła 26, hotel 25 miejsc, rezerwacja tel. (014) 6830378, (014) 6830315
- Motel „AMA” Brzostek, ul. Łukasiewicza 56, rezerwacja tel. (014) 6830727
- Gospodarstwa agroturystyczne [www.brzostek.kw.pl](http://www.brzostek.kw.pl)

### Służba zdrowia:

- SGP ZOZ Brzostek, ul. M.N.Mysłowskiego 7, tel. (014) 68330472
- WOZ Smarżowa tel. (014) 683 5937

### Apteki:

- „Vita” Brzostek, Rynek 18, tel. (014) 6830567
- „Apis” Brzostek, ul. M.N.Mysłowskiego 9, tel.(014) 6830299

### Policja:

- Komisariat Policji Brzostek ul. A. Mickiewicza 10, tel. (014) 6830-977

### Urząd pocztowy:

- Poczta Brzostek ul. Szkolna 2, tel. (014) 6830477

### Bank, bankomat:

- Bank Spółdzielczy Rzemiosła O/Brzostek oraz bankomat ul. Szkolna 7, tel. (014) 6830403

